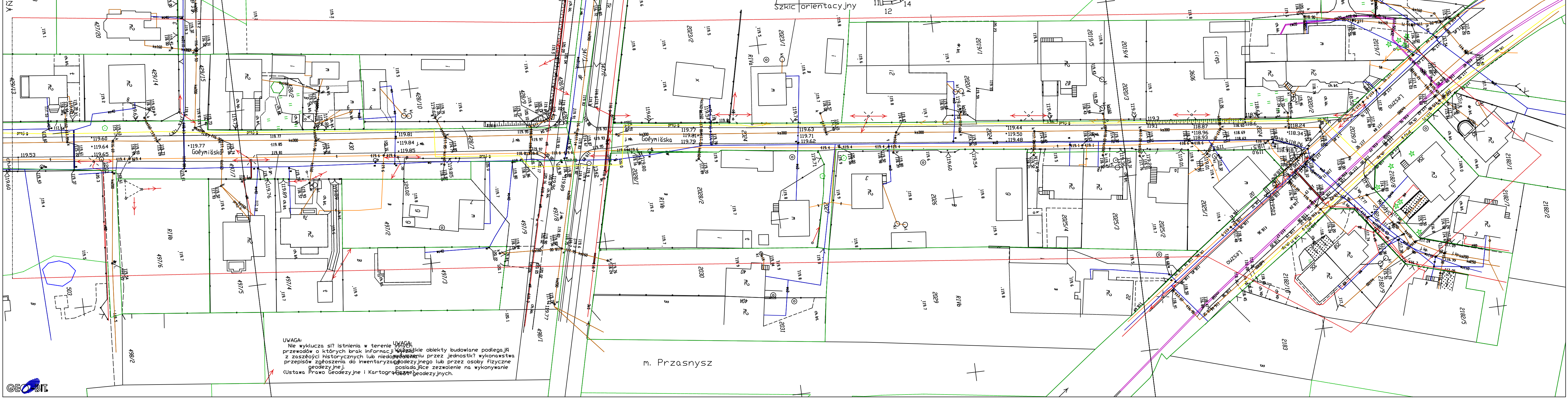
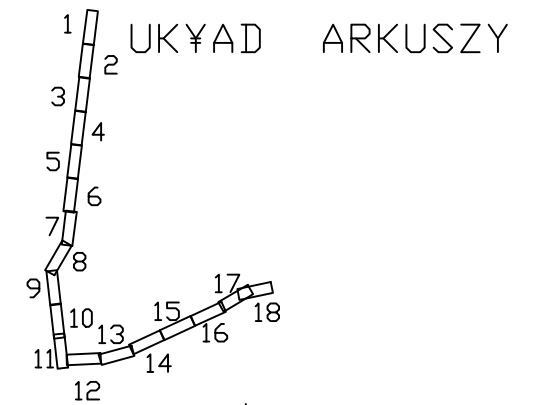
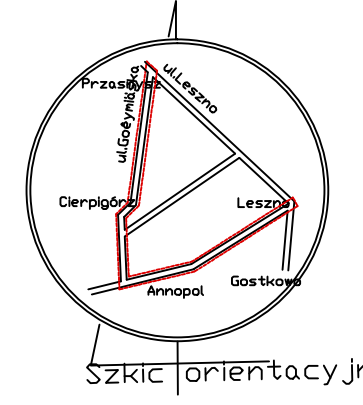


ARKUSZ NR 1 / 18
MAPA DO CELÓW PROJEKTOWYCH
SKALA 1: 500
Jednostka ewidencyjna: 142201_1 m. Przasnysz, 142207_2 Przasnysz
Dobry: 142201_1.0001 Przasnysz, 142207_2.0003 Cierpigórz, 142207_2.0022 Leszno
Id. zgłoszenia: G.6640.3.374.2017
Układ współrzędnych prostokątnych: strefa 7, H: Kronstadt 86
Mapa aktualizowana na obszarze oznaczonym kolorem czerwonym.
Wykonanie niniejszej mapy nie było poprzedzone ustaleniami
dotyczącymi ewentualnych subiektów gruntowych obciążających
grunty położone w granicach projektowanej inwestycji budowlanej.
Mapa opracowana dn. 20.06.2017 r.



UWAGA:
Nie wyklucza się istnienia w terenie przewodów o których brak informacji w zaszereżeniu historycznych lub niedoprecyzowaniu przez jednostkę wykonawstwa przepisów zgłoszenia do inwentaryzacji geodezyjnej lub przez osoby fizyczne posiadające zezwolenie na wykonywanie prac geodezyjnych.
(Ustawa Prawo Geodezyjne i Kartograficzne)

m. Przasnysz