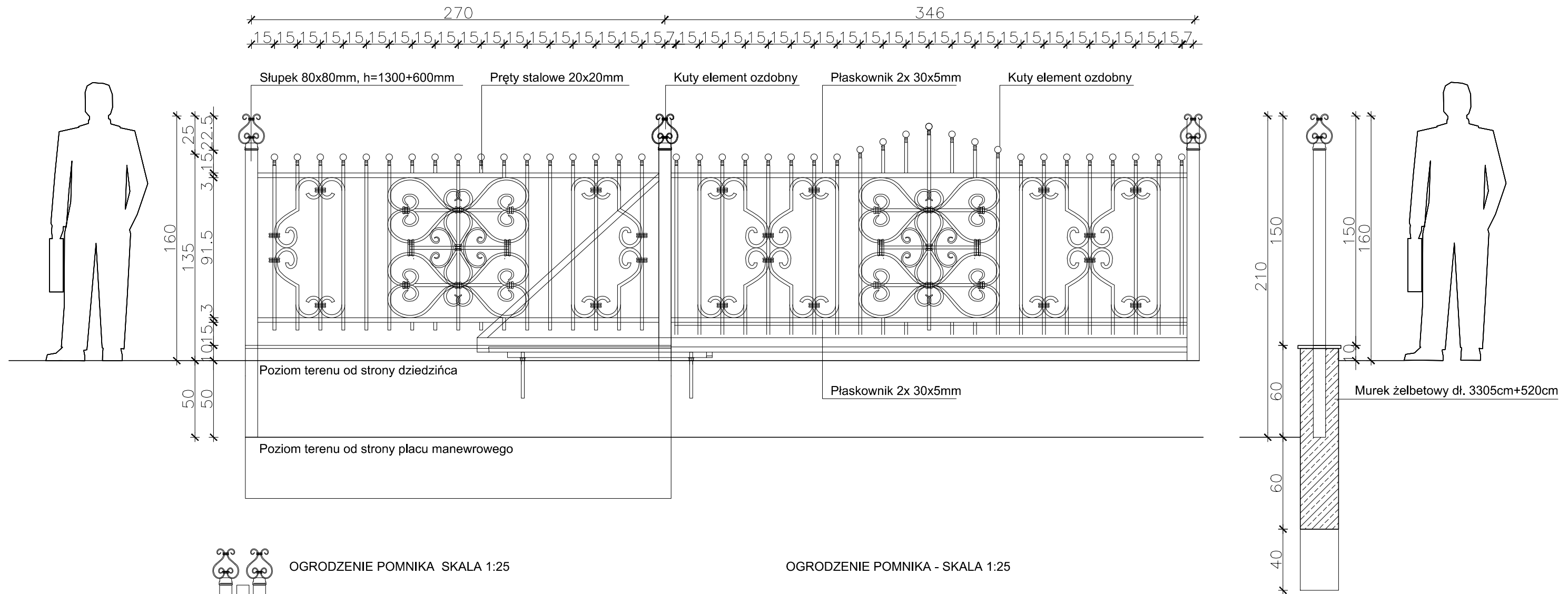
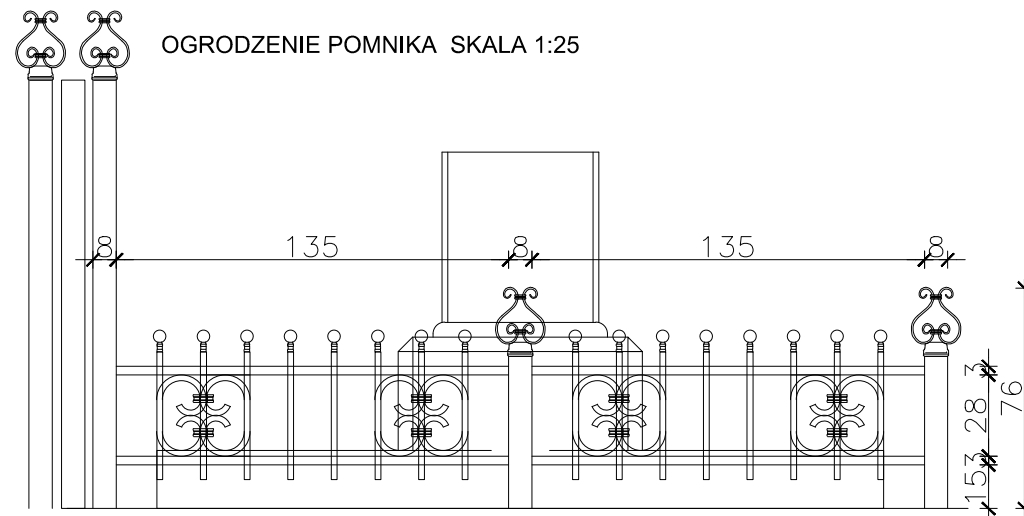


SCHEMAT PRZĘŚLA SKALA 1:25

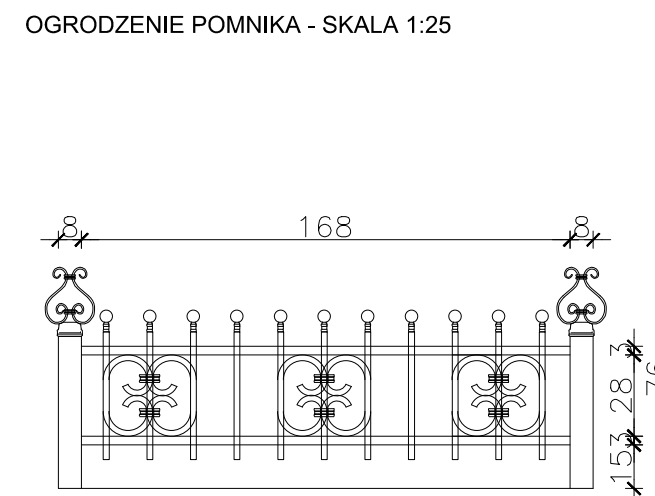
SCHEMAT BRAMY SKALA 1:25



OGRODZENIE POMNIKA SKALA 1:25



OGRODZENIE POMNIKA - SKALA 1:25



UWAGA: Ogródzenie stalowe, kute, na podmurówce betonowej, zabezpieczone od góry płytkami z granitu w kol. szarym.
Podmurówka ponad poz. terenu - tynk moziakowy w kol. ciemno-szarym.

PRACOWNIA PROJEKTOWA AUTORIS ul. Pogodna 9 lok.19, 15-354 Białystok, tel. 085 7440474, kom. 501099632 www.autoris.com.pl		
PROJEKT:	Rewitalizacja części Osiedla Nr 2 w Przasnyszu - CENTRUM AKTYWIZACJI BIZNESU poprzez remont i przebudowę z rozbudową budynku Starostwa Powiatowego w Przasnyszu z dostosowaniem jego części do wspomagania przedsiębiorczości i polepszenia obsługi procesów inwestycyjnych wraz z niezbędną infrastrukturą: instalacjami doziemnymi kanalizacji deszczowej, kanalizacji sanitarnej, c.o., wodociągową, elektryczną, elektryczną oświetlenia terenu oraz przebudowa placów utwardzonych i skweru, z zagospodarowaniem terenu (pomnik), przewidzianych do realizacji na działkach o nr ew. gr. 1659/3, 1659/4, 1659/5, 1659/6, 1660/1, 1660/2, 1661, 1662 przy ul. Św. Stanisława Kostki 5 w Przasnyszu.	
INWESTOR:	POWIAT PRZASNYSZKI ul. Św. St. Kostki 5, 06-300 Przasnysz	
ARCHITEKTURA	dr inż. arch. Janusz Grycel BŁ-POKK/36/2004	
sprawdzający	mgr inż. arch. Dariusz Łuniewski BŁ-POKK16/2003	
DATA	NR. RYS.	SKALA
STYCZEN 2018	7A	1:25
TYTUŁ RYSUNKU		
OGRODZENIE - SCHEMATY		