

UCHWAŁA Nr XV.114/04.....

RADY POWIATU PRZASNYSKIEGO

z dnia 17 sierpnia.....2004 r

**w sprawie zaliczenia niektórych dróg publicznych do kategorii dróg powiatowych, pozbawienia niektórych dróg kategorii dróg powiatowych oraz ustalenia przebiegu dróg powiatowych na obszarze powiatu przasnyskiego.**

Na podstawie art. 12 pkt 11 ustawy z dnia 5 czerwca 1998r o samorządzie powiatowym ( Dz. U. z 2001r nr 142 poz. 1592 ze zm. ) oraz art. 6a ust. 2 i 3 i art. 10 ust.1 ustawy z dnia 21 marca 1985r o drogach publicznych ( Dz. U. z 2000r nr 71 poz. 838 ze zm) w porozumieniu z Marszałkiem Województwa Mazowieckiego , po zasięgnięciu opinii Wójta Gminy Krasne oraz opinii sąsiednich powiatów uchwała się co następuje :

§ 1

Na obszarze Powiatu Przasnyskiego:

- 1 Zalicza się do kategorii dróg powiatowych odcinki dróg wymienione w załączniku nr 1
2. Pozbawia się kategorii dróg powiatowych odcinek drogi wymieniony w załączniku nr 2
3. Ustala się przebieg dróg powiatowych z uwzględnieniem ustaleń określonych w pkt. 1i2 z załącznikiem nr 3 + mapa

§ 2

Wykonanie uchwały powierza się Zarządowi Powiatu

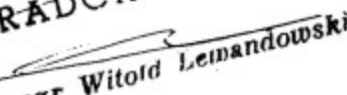
§ 3

Uchwała wchodzi w życie po upływie 14 dni od daty ogłoszenia w Dzienniku Urzędowym Województwa Mazowieckiego z mocą od 1 stycznia 2005r.

PRZEWODNICZĄCY RADY

  
Marek Walędziak


**RADCA PRAWNY**

  
mgr Witold Leinandowski

**WYKAZ DRÓG  
ZALICZONYCH DO KATEGORII DRÓG POWIATOWYCH**

Lp.	Gmina	Nazwa drogi	Długość odcinka
1.	Krasne	Wężewo – do drogi powiatowej Nr 07503 Wróblewo – Krasne. Numer geodezyjny działki 337/1 we wsi <b>Wężewo</b> .	0,85 km
2.	Krasne	Gostkowo-Wężewo – odcinek przebiegający przez działki o numerach geodezyjnych 114 we wsi <b>Żbiki Gawronki</b> oraz 63 i 64 we wsi <b>Żbiki</b> .	1,625 km


PRZEWODNICZĄCY RADY

  
Marek Wałędziak

**WYKAZ DRÓG  
POZBAWIONYCH KATEGORII DRÓG POWIATOWYCH**

Lp.	Gmina	Nazwa drogi	Długość odcinka
1.	Krasne	Odcinek drogi powiatowej Nr 07503 Wróblewo-Krasne od skrzyżowania z drogą powiatową Nr 07502 Wola Wierzbowska-Krasne – do skrzyżowania z drogą powiatową Nr 07503 ( odcinek przebiegający przez las przez działki o numerach geodezyjnych <b>108 i 261 we wsi Krasne.</b>	1,5 km

PRZEWODNICZĄCY RADY

  
Marek Walędziak

**PRZEBIEG DRÓG POWIATOWYCH  
NR 28339, 07502, 07503, 07507 NA OBSZARZE  
POWIATU PRZASNYSKIEGO**

Lp.	Nr drogi	Nazwa drogi	Przebieg drogi
1.	28339	Przasnysz – Gostkowo	od drogi krajowej nr 57 (ul. Piłsudskiego) Przasnysz (ul. Leszno) – Leszno – Gostkowo (do granicy Gminy Krasne)
2.	07502	Wola Wierzbowska – Krasiniec	Wola Wierzbowska (od granicy powiatu Ciechanów) – Pęczki Kozłowo – Zielona – Żbiki – Wężewo – Krasne (do granicy powiatu Maków Maz.)
3.	07503	Wróblewo – Helenowo	Wróblewo (od granicy powiatu Ciechanów) – Milewo Rączki – Milewo Szwejki – Kurowo – Helenowo (do drogi powiatowej nr 07507)
4.	07507	Gostkowo – Karniewo	od granicy Gminy Przasnysz – Wężewo – Helenowo – Mosaki (do granicy z powiatem Maków Maz.)

PRZEWODNICZĄCY RADY

*M. H.*  
Marek Wałędziak